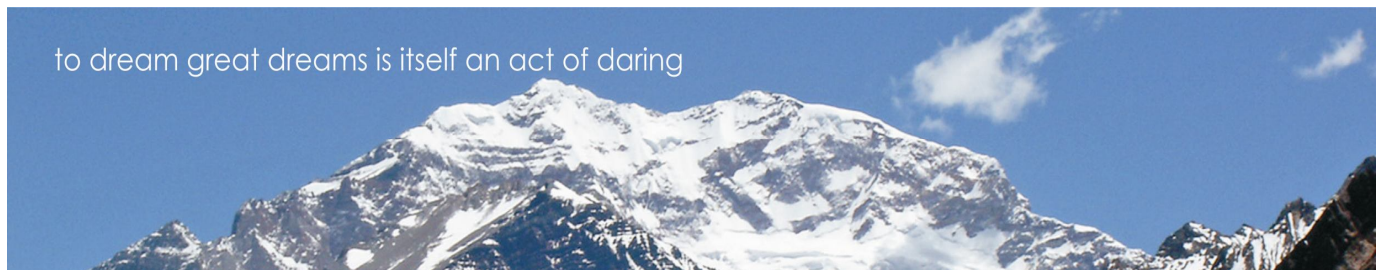


to dream great dreams is itself an act of daring



“What you think to be the peak, is nothing but a step.”

L.A. Seneca

Expeditia Aconcagua 2012

PREZENTAREA EXPEDITIEI ACONCAGUA 2012.....	2
PROGRAMUL EXPEDITIEI.....	5
ECHIPA.....	6
FOLLOW - UP - CONTINUAREA EXPEDITIEI.....	9
IMPLICAREA ÎN PROIECTUL EXPEDITIA ACONCAGUA 2012.....	10
CONTRIBUTIA FINANCIARĂ - METODA DE PARTENERIAT.....	11
BUGET SI DATE DE CONTACT.....	12

Parteneri media:

LA DRUM
Revista Călătorului

radio delta
95.8 fm

ATV
accent

ofertalunara

Obiectiv
Cotidian de Tulcea

www.ladrum.ro www.radiodelta.ro www.accent.ro www.ofertalunara.ro www.obiectivtulcea.ro

to dream great dreams is itself an act of daring



ACONCAGUA 2012

Proiectul Aconcagua 2012 este format din 3 proiecte distincte, un proiect de alpinism, unul medical ce va fi efectuat de Floriana Boghez, medic neurolog si unul geografic efectuat de Valentin Tudosescu.

PREZENTAREA PROIECTULUI DE ALPINISM

Aconcagua 2012 este doar o etapă a Proiectului „Altitude Addict“, derulat de o echipă formată din 4 alpinisti, membri ai Asociației Romane de Alpinism si Explorare care vizează escaladarea mai multor vârfuri alpine situate în zone izolate ale globului, asa cum este si vârful Aconcagua (6962m) din Anzi.

Planul de escaladare a vârfurilor planetei are stabilite ca obiective pentru următorii 2 ani vârfurile Cho Oyu 8188 m deasupra n.m. (Himalaya - 2012) si Makalu 8481m deasupra n.m. (Himalaya - 2013).

Vârful Aconcagua este cel mai înalt vârf din America de Sud si din afara Asiei, datorită situației sale în emisfera sudică , este considerat ca fiind la fel de greu ca un vârf ce depășeste 8000 de metri altitudine din Asia, cauza principală fiind concentrația mică de oxigen din atmosferă.

Echipa noastră își dorește să promoveze alpinismul si alte activități legate de acesta, miscarea în aer liber si activități ecologice, sprijiniti fiind de organizatii ce ne sustin obiectivele .

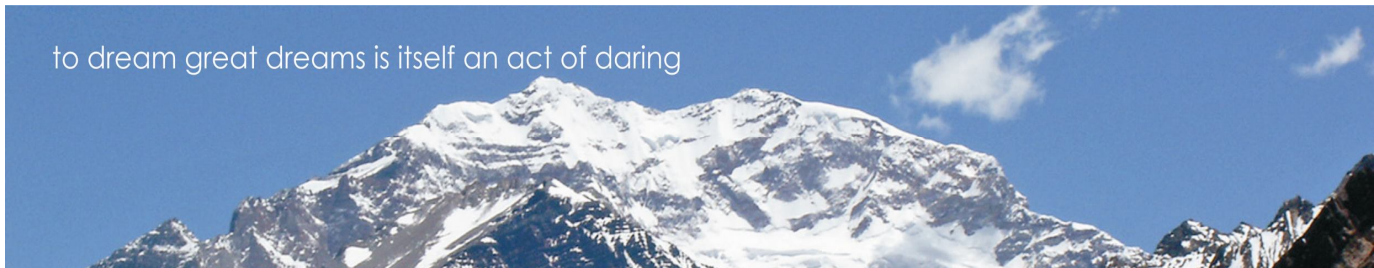
Proiectul de față presupune o expeditie de 4 săptămâni , în intervalul Februarie - Martie 2012, în care să se escaladeze vârful Aconcagua .Proiectul va fi completat de o expozitie foto, site web, articole în reviste si alte publicatii, emisiuni radio si tv, un film documentar.

Aconcagua, în original în spaniolă, Cerro Aconcagua, se află în Argentina si este simultan cel mai înalt munte din ambele Americi, din emisfera sudică, precum si cel mai înalt munte din afara Asiei si unul din cele sapte vârfuri importante ale lumii, fiecare dintre ele fiind cel mai înalt al continentului sau al sub-continentului din care face parte.

Parte a lantului muntos al Anzilor Cordilieri este mărginit de văile Valle de Las Vacas la nord si est, respectiv de Valle de Los Horcones Inferior la vest si sud. Muntele si împrejuririle sale fac parte din parcul regional numit Parque provincial Aconcagua.

Traseul ales de expeditia noastra incepe din Valea Horcones (2950m, sud-vest) si se termina in Valea de Las Vacas (nord-est) si trece prin taberele Confluencia (3390m), Plaza de Mulas (4300m), Nido de Condore (5550m) urca pe Varful Aconcagua (6962m) si coboara prin tabara Cholera (5930m) , Plaza Argentina (4200m), Casa de Piedra (3250m) si Pampa de Lenas (2950m) .

to dream great dreams is itself an act of daring



PREZENTAREA PROIECTULUI MEDICAL

Expeditia Aconcagua 2012 isi propune sa studieze efectele altitudinii asupra organismului si mai ales **determinarea semnelor clinice prodromale ale edemului cerebral**, problema frecvent intalnita la alpinistii care escaladeaza varfuri de peste 5000m si care face parte din sindromul de "High Mountain Sickness". Acest sindrom este cauzat de expunerea organismului uman la concentratii atmosferice scazute de oxigen in prezenta altitudinilor mari (in general peste 3000m). Include doua afectiuni care pun in pericol viata: edemul cerebral si edemul pulmonar.

Simptomele ce anunta edemul cerebral sunt: cefaleea, greata, varsaturile, insomnia sau somnolenta, ataxia mersului, vertijul, tulburarile vizuale. Tratamentul acut al acestuia este Dexametazona intravenos si scaderea rapida in altitudine, iar atunci cand este posibil, administrarea de oxigen. Preventia acestuia este insa cea mai importanta si se bazeaza pe aclimatizare si hidratare corespunzatoare.

Avand in vedere imposibilitatea de a folosi in conditii de altitudine, metode exacte paraclinice de determinare a gradului de edem cerebral (masurarea presiunii intracraniene, vizualizarea fundului de ochi, imagistica cerebrala) care ar implica o aparatura medicala utilizata doar in spitale, ne vom baza studiul de masurarea parametrilor bazali (tensiune, puls, respiratie, temperatura) si pe examinarea clinica neurologica efectuata zilnic de un medic neurolog. Ca instrumentar medical, vom folosi un tensiometru, un stetoscop, un pulsoximetru, un termometru si un ciocanel de reflexe.

Expeditia implica 4 membrii romani, care vor fi examinati zilnic dimineata si seara folosind parametrii mai sus mentionati, in intervalul de altitudine 2800-6962m. In tabara de baza si taberele intermediare vom recruta alti 10 subiecti de nationalitati diferite (in limita de varsta 25-50 ani), pentru care vom face aceleasi determinari si pe care ii vom include in lotul martor.

FISA DE EVALUARE	Ziua X	
Parametrii subiectului X	Dimineata	Seara
Tensiune arteriala		
Frecventa cardiaca		
Frecventa respiratorie		
Oximetrie		
Temperatura corporala bazala		
Oculomotricitate		
Reflex fotomotor		
Examinare cerebeloasa		
Reflexe osteotendinoase		
Reflexe patologice		
Acuze subiective		
Cantitate lichide/12 ore		
Parametrii mediului		
Temperatura mediului		
Altitudine		
Presiune atmosferica		

PROIECTUL ESTE SUSTINUT DE



PERSOANA DE CONTACT : DR. MIHAI ROSU

to dream great dreams is itself an act of daring



PROIECTUL GEOGRAFIC

Analiza comparativa a reliefului glaciar si periglaciara Aconcagua -Fagaras cu implicatii in turism

Obiectiv:

Studiul nostru isi propune cercetarea asemanarilor si deosebirilor intre cel mai inalt masiv din Anzi (Aconcagua 6962 m) si Fagaras (Moldoveanu 2544 m). Pornind de la conditiile de formare (geologice), urmand cursul conditiilor climatice care modeleaza cele 2 masive vom evidenta diversitatea reliefului creat de ghetari si frumusetea acestuia.

Aconcagua reprezinta un pol al turismului montan pentru intreaga lume datorita altitudinii ridicate si a reliefului.

Pe de alta parte Fagarsul ofera turistilor aceleasi caracteristici si complexitate, cu exceptia altitudinii insa nivelul turismului este mult mai scazut.

Vom incheia cercetarea cu o analiza SWOT a celor 2 masive avand ca scop promovarea activitatilor turistice in masivul Fagaras.

Metode si mijloace de cercetare

Proiectul nostru presupune o etapa preliminara de birou in care se vor aduna informatii despre cele 2 masive vizate : topografice, meteorologice si climatice, geomorfologice si nu in ultimul rand statistice.

Incercam cooptarea in acest proiect si a partii argentiniene prin intermediul partenerilor de la Universidad de Buenos Aires, Laboratorio de Tectónica Andina, de la care am primit deja semnale pozitive in ceea ce priveste colaborarea.

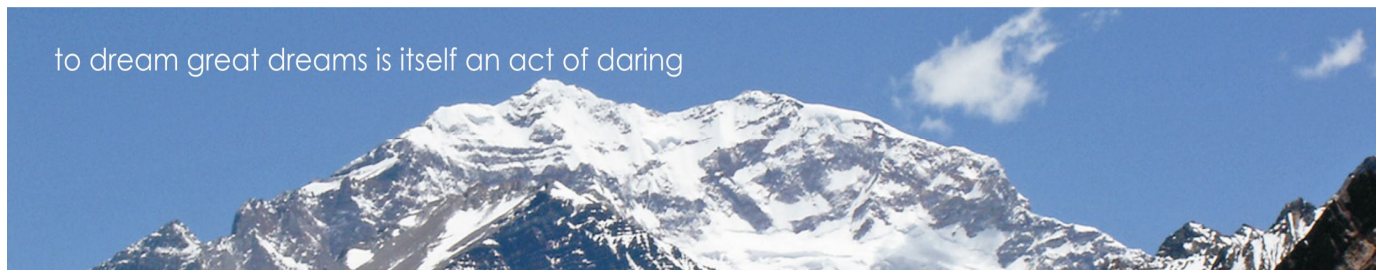
Etapele de teren va cuprinde ridicari topografice cu GPS , observatii complexe si masurari de parametrii meteorologici si climatici, precum si imagini fotografice.

Datele obtinute vor fi sintetizate si publicate intr-o revista de specialitate, si totodata vor constitui tema de prezentare in cadrul Simpozionului National de Geografie 2012.



**Proiectul este sustinut si indrumat
de Prof.Dr. Ioan Aurel Irimus
prodecan al Facultatii de Geografie din Cluj Napoca**

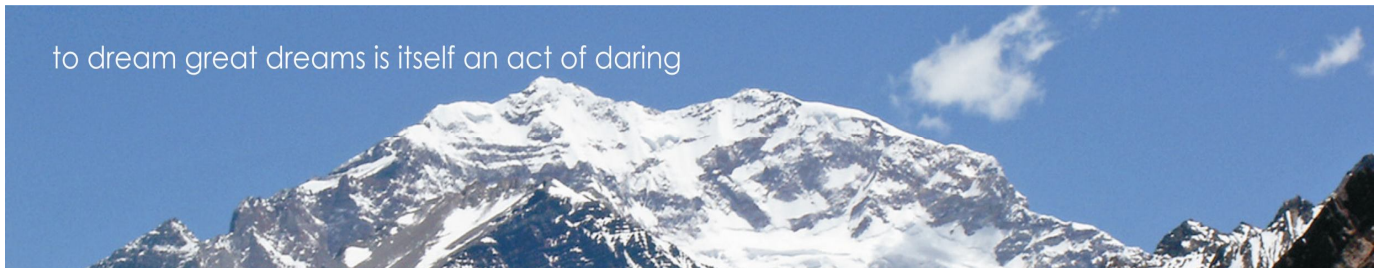
to dream great dreams is itself an act of daring



PROGRAMUL APROXIMATIV

1	Sosirea in Santiago de Chile si transferul spre Mendoza
2	Obtinerea permiselor pentru munte, achizitionarea hranei
3	Transfer de la Mendoza la Penitentes – 2580m
4	Din Penitentes , pe soseaua 7, dupa 7 km se ajunge la intrarea in Valea Horcones – 2950m, de aici incepe expeditia propriuzisa si dupa 4 ore de mars s eajunge in tabara Confluencia 3390 m, se campeaza si se face o tura de aclimatizare de minim 4 ore.
5	Tabara Confluencia – fata sudica – Confluencia, 7 ore, tura de aclimatizare pana la Impunatorul perete sudic
6	Tabara Confluencia – Ibanez – Plaza de Mulas, dupa 8 ore de mers ajungem in tabara de baza , situata la 4300 m altitudine
7	Zi de odihna in Plaza de Mulas
8	Escaladarea varfului Bonete 5004m, tura de aclimatizare
9	Transfer de echipament in tabara Canada 5050m si intoarcere in tabara de baza
10	Zi de odihna in Plaza de Mulas
11	Tabara de baza – tabara Canada, instalarea taberei 1
12	Tabara Canada – tabara Nido de Condore 5550m, instalarea taberei 2
13	Tabara Nido de Condore – tabara Cholera 5930m, instalarea taberei 3 de unde se pleaca spre varf
14	Ziua ascensiunii varfului Aconcagua 6962m, pentru asigurarea succesului avem o rezerva de 2 zile pentru eventualele probleme fizice sau climaterice
15	Tabara Cholera – Plaza Argentina 4200m
16	Coborarea la Penitentes si transferul la Santiago De Chile.

to dream great dreams is itself an act of daring



PREZENTAREA ECHIPEI

Floriana Boghez , medic neurolog

Ture de vară si de iarnă în Făgăras, Parâng,

Cozia, Iezer, Retezat, Bucegi, Lotru, Căpătâni,

Maramures, Ceahlău, Rarău, Hăsmas, Călimani, Vrancea

Ture de vară în masivul Rila, Bulgaria

2009 Dufourspitze 4634m în Alpi - Elveția

2010 Elbrus W 5642m - Ceghet 3769m Gumachi 3810m - Caucaz (Rusia)

2011 Pico de Orizaba 5636m - Mexic

2011 Iztaccihuatl 5230m - Mexic

2011 Mont Blanc 4807m - Franta




Valentin Tudosescu

Activitate montana:

Peste 30 de masive din Romania din toata rama Carpatica.

Pesteri din Romania : Pestera Vantului, Izvorul Tausoarelor,

Topolnita, Vadul Crisului etc.



to dream great dreams is itself an act of daring



Teo Vlad – coordonator tehnic

Salvator montan voluntar în cadrul

Serviciului Public Județean Salvamont Argeș

Alpinist categoria I

1999 – 2001 Ascensiuni estivale și hivernale în Carpați.

2001 – Kackar Dag 3917m – Kackar (Turcia)

2002 – Mont Blanc 4807m – Alpi (Franța)

2003 – Elbrus E 5621m ;Djan Tugan 3932m ;Gumachi 3800m - Caucaz (Rusia)

2004 – Khan Tengri 6995m - Tien Shan (Kazakhstan)

2005 – Chopicalqui 6354m ; Pisco 5780m - Anzi (Peru)

2006 - Vârfuri de peste 4000m urcate pentru prima dată de români– Razdelnaya 6149m ; Lenin 7134m - Pamir (Kirghizstan)

2007 – Point John 4870m - Mt. Kenya (Kenya) - premieră românească; Batian 5199m - Mt.Kenya

2008 - PRIMA REPETARE a traseului “Garda de fier”, gradul VII A – peretele Fața Înaltă, Postăvaru

2008 Expediție pe Gasherbrum 2 8035m, Karakorum-Himalaya, Pakistan (până la 7500m, fără atingerea vârfului)

2009 - Mt. Blanc de Tacul 4200m, Couloir de Diable gradul D - Alpi (Franța)

2009 Ruta Dibona, gradul IV - Cima Grande di Lavaredo 2999m; Ruta Dimai, gradul IV - Tofana di Rozes 3225m - Dolomiți (Italia)

2009 Ceghet 3769m ; Kogutai 3891m ; Kurmaci 4045m; Elbrus W 5642m - Caucaz (Rusia) dinspre ghețarul Azau - premieră românească

2010 McKinley 6194 - West Rib - premieră românească



to dream great dreams is itself an act of daring



Ion Boncea – coordonator logistică

Ascensiuni de vară și de iarnă în Munții Carpați:

Creasta Pietrei Craiului – condiții de iarnă

Creasta Făgărașului – condiții de iarnă

Ascensiuni de iarnă în Pirinei – Franța 1992

Ascensiuni de vară în Tirol – Austria – 2000

Trasee de alpinism grad III B – IV A - V - VI - Innsbruck , Austria.

2007 Expediție în Alpii Francezi

Mont Blanc du Tacul 4250m - organizator

Mont Maudit 4500m - organizator

2009 Dufourspitze 4634m în Alpi - Elveția - organizator

2010 Aconcagua 2010 - organizator

2010 Elbrus W 5642m - Caucaz (Rusia) –organizator

2010 Ceghet 3769m- Caucaz (Rusia) –organizator

2010 Gumachi 3810m - Caucaz (Rusia) –organizator

2011 Pico de Orizaba 5636m - Mexic

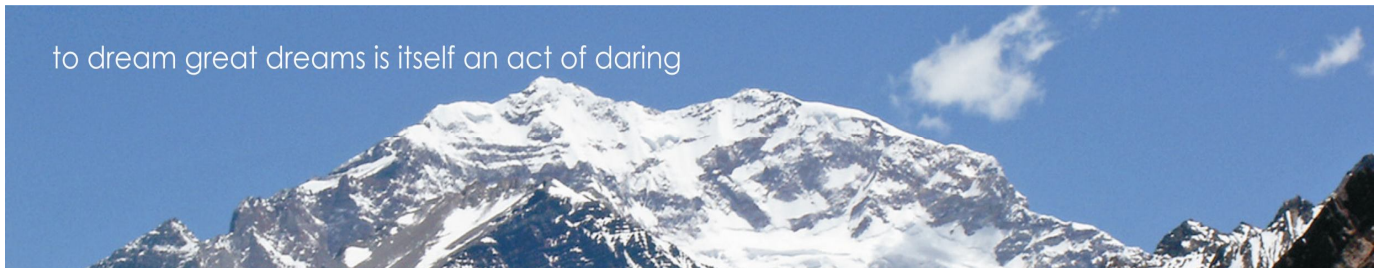
2011 Iztaccihuatl 5230m - Mexic

2011 Grossglockner 3798m - Austria

2011 Mont Blanc 4807m - Franta



to dream great dreams is itself an act of daring



FOLLOW UP ACONCAGUA 2012

Follow-Up-ul pentru Expediția Aconcagua 2012 va consta în:

- pagina web Aconcagua 2012, pe site-ul www.climbaconcagua.ro, care va cuprinde o secțiune cu fotografii și una de prezentare a partenerilor
- Expoziții foto în cel puțin 2 orașe unde vor fi expuse cele mai bune fotografii facute pe durata expediției. Locațiile posibile : Pitești, Tulcea, Rm. Vâlcea, Sibiu .
- Un film documentar de 30 min despre ascensiune.
Filmul va fi difuzat de o televiziune locală.
- Prezentări de diapozitive Pitesti , Tulcea , Rm. Vâlcea, Sibiu.
- Articole în diverse publicații
- Articole pe web
- Prezentarea în emisiuni radio a expediției
- Știri despre expediție la posturi radio și TV locale : Tulcea , Pitești , Rm. Vâlcea.
- Un CD multimedia de prezentare care va conține o galerie foto, o secțiune a sponsorilor și un jurnal al expediției.

to dream great dreams is itself an act of daring



IMPLICAREA IN PROIECTUL ACONCAGUA 2012

Angajamentul nostru față de parteneri / sponsori

Dorim să oferim garanția că toți partenerii vor obține un beneficiu maxim în urma colaborării cu Expeditia Aconcagua 2012

Ne vom strădui pentru a vă asigura un cât mai bun rezultat al investiției făcute.

Posibilități de parteneriat cu Expediția aconcagua 2012

Există numeroase posibilități de parteneriat. Partenerii noștri vor obține anumite beneficii, drepturi și privilegii în funcție de nivelul investiției pe care doresc să o realizeze.

Prin expoziții foto, film, prezentări de diapozitive, articole în reviste și pagini web, Expoziția aconcagua 2012 este o metodă inovativă de a vă promova compania și activitatea într-un mod diferit de publicitatea clasică.

Branding

Compania dvs. va fi reprezentată în toate materialele din cursul expediției și de după expediție. De asemenea sigla dvs. va apărea pe echipamentul folosit în proporția negociată ulterior.

Marketing - beneficii

Sigla companiei dvs. va apărea pe bannere la expoziții foto și prezentări de diapozitive

Website Marketing - beneficii

Compania dvs. va beneficia de un banner / link la secțiunea sponsorilor.

Multimedia Marketing - beneficii

Pe lângă apariția continuă pe echipamentul alpin, pe durata documentarului, compania dvs. va beneficia de apariția în secțiunea 'parteneri' la finalul documentarului.

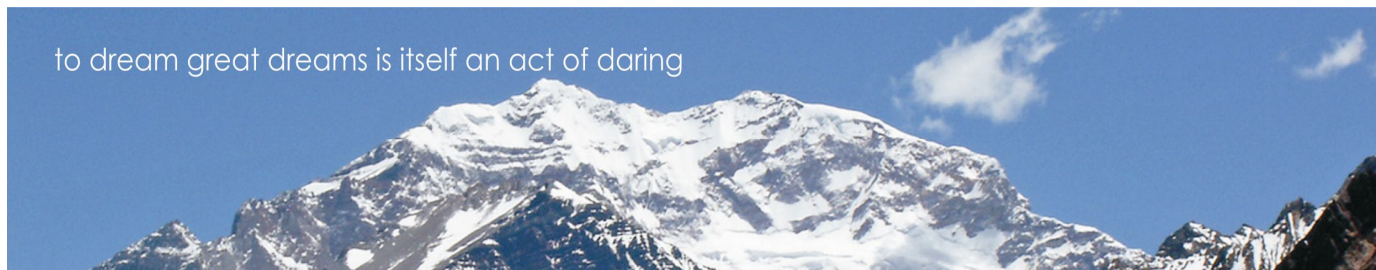
Compania dvs. va avea acces la toate informațiile, fotografiile și filmările executate pe durata expediției.

Presa - beneficii

Compania dvs. va fi inclusă la secțiunea parteneri în articolele din urma expediției.

Sigla companiei dvs. va apărea pe posterul expediției.

to dream great dreams is itself an act of daring



CONTRIBUTIA FINANCIARA, METODA DE PARTENERIAT

Contribuția companiei dvs.. se va reflecta în unul din următoarele statute: Sponsor, Sponsor principal, SPONSOR UNIC.

Statutul de sponsor presupune:

- sigla companiei va apărea pe pagina web a expediției
- în expozițiile foto
- în proiecțiile de diapozitive
- la sfârșitul filmului documentar
- pe CD-ul multimedia la secțiunea sponsori
- în cadrul emisiunilor radio și TV care vor conține materiale referitoare la expediție.

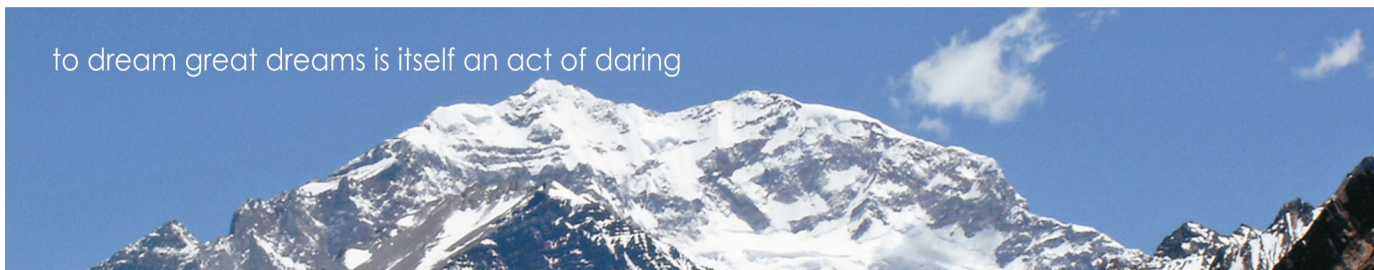
Statutul de sponsor principal presupune:

- sigla companiei va apărea pe pagina web a expediției într-un format mărit
- în expozițiile foto sigla companiei va apărea pe bannere poziționate central
- în proiecțiile de diapozitive sigla va apărea cu caracter prioritar, iar bannere-le vor avea o poziție centrală în sălile de proiecție
- sigla va apărea la începutul și sfârșitul filmului documentar și pe parcursul acestuia
- mai multe apariții pe CD-ul multimedia
- mai multe referiri în emisiunile radio și TV
- caracter privilegiat pe site-urile de specialitate
- colante de dimensiuni mai mari pe echipament

Statutul de sponsor Unic presupune:

- Exclusivitate asupra materialelor video, foto și audio ale expediției
- Posibilitatea implicării în programul expediției

to dream great dreams is itself an act of daring



BUGETUL ESTIMATIV

CHELTUIELI CU TRANSPORTUL	6.800 euro
CHELTUIELI CU TAXE SI PERMISE	3.000 euro
CHELTUIELI CU MEDICAMENTE SI HRANA	1.400 euro
CHELTUIELI CU SERVICII DE CATARI, SERVICII TABARA DE BAZA	4.000 euro
COMPLETARE ECHIPAMENT DE ALTITUDINE	4.500 euro
CHELTUIELI PENTRU FOLLOW UP, EXPOZITII FOTO, PREZENTARI VIDEO, ETC, PUBLICAREA IN PRESA DE SPECIALITATE A STUDIILOR MEDICAL SI GEOGRAFIC	3.500 euro
TOTAL	23.200 euro

Din totalul de 23.200 de euro , echipa deține din fonduri proprii **5.800 euro**.

Date de contact:

Ion Boncea - tzuribird@yahoo.com , 0743.162.300

Teo Vlad - teofilvlad@yahoo.com , 0744.689.640

Floriana Boghez – floriana_boghez@yahoo.com , 0740.962.208

Valentin Tudosescu – tudosescug@yahoo.com, 0754.791.153